

redactieadres: groenehel-et-kpnmail.nl

fotos: tenzij anders vermeld: Kees Geers / Katinka Mulder

Red@ctueel

Een vloedgolf van bestuurlijke informatie overspoelde de IN box. Vloedgolf is een prachtige metafoor. Tegen een vloedgolf valt niets in te brengen. De regelgeving die meesurft en de plankzeilers die van hun board gemept worden. Te herkenbaar, vaker pas zichtbaar na het krullen van de golven. Ervoor verborgen en het domein van, uiteindelijk, advocaten, waakhonden van bestuurders. Je wilt iets en dan moet je wat. Eef, en onze andere nationale toppers jagen ons op kosten en uiteindelijk weer niet, zo wordt ons voorgehouden. Zou het ons nu, bijna 50 jaar na oprichting van de NOLB wel lukken om steeds meer dan 100 man aan de start te krijgen? Kijk de deelnemersaantallen er maar eens op na. De laatste Interclub was ook al geen bewijs dat we popelen om de eer van onze club hoog te houden. Ik herinner me de poging van Frank Mensink een gedegen beleidsplan op te stellen om van daaruit de sport te ontwikkelen. Trekken aan een dood paard, uiteindelijk. Er waren een aantal factoren die de radertjes niet zo soepel lieten lopen. Wellicht kunnen nieuwe generaties afrekenen met de weerstand die we elkaar aanmaten. Met het uitspreken dat je er niet veel heil in ziet, gewoon omdat we hier met Hollanders te maken hebben, zowel binnen de club, de bond als degene met wie we er buiten nodig hebben, schiet je natuurlijk ook niets op. Gelukkig was er iemand die zijn eigen gang ging en die het wel lukte iets in gang te zetten waardoor een voor mij utopische sport in dit land werkelijkheid werd en die veel dierbare herinnering heeft opgeleverd. Het deed ons dan ook veel plezier dat we bij het betreden van het Athlos complex tijdens de Interclub het hiernaast getoonde bord zagen. We waren het er over eens dat we dit in de berichtgeving op de NOLB website hadden gemist. Dat zetten we bij deze dan maar een beetje recht. Inmiddels begrijp ik dat het aanzien van onze sport beter met een oranje ingekleurd poppetje tot zijn recht komt. Wat mij betreft gaan we gouden tijden tegemoet. Misschien dat de Interclub dan een serieuze wedstrijd wordt, los van de Nationale Competitie waardoor de teamleiders (?) met een tactisch plan kunnen komen.

In dit nummer:

**Interclub, Beekhuizerzand,
NK Lang, Oirschotse heide.
NK Estafette, Vrachelse Heide.
NSK ,Campus Enschede.
MTB Oriëntering, Lommel.
Monica & Matti.
Jessica Pots in het Ruigeveld.
Argusdag 2023, de MAX!
Sonny 'en route'deel 3
de Bestuurstafel verhuist.
ArgusPOST 5 / 5 december 2023.**



Bestuurstafel verhuisd

Het zal u niet ontgaan zijn dat het ArgusBestuur druk doende is geweest, en nog steeds is, om bestuurlijke zaken te bespreken en vervolgens oplossingen te vinden voor daaruit voortvloeiende problemen. Aan bestuurlijke tafels wordt nogal eens naar elkaar gekeken wanneer het aankomt om de poppetjes bij de plaatjes te zoeken. Maar we hebben veel meer leden dan alleen bestuursleden. Help ze bij het vinden. Pro actief mag ook.

De redactie van de ArgusPOST gooit nog wel eens een visje uit voor 'het andere verhaal'.

Er zijn vissen die vermoeden dat er een haakje in de vis zit. Die bijten dus niet, of niet meer.

Nieuwe leden worden uitgenodigd iets over zich zelf te schrijven. In Weerterbergen zagen we een Argusshirt naar de start lopen waarvan we de inhoud niet kenden. Het bleek Esra Kulan te zijn, Turkse van origine, woonachtig in Rotterdam, maar werkend in Amsterdam en komt uit in D45.

Spreekt uitstekend Nederlands, dus klaar om zichzelf in de volgende ArgusPOST uit te laten.

Welkom bij Argus Esra, en we zien uit naar jouw verhaal.

Soms blijkt er meer in te zitten. In de visserij heet dat bijvangst. Zo vindt Jessica Pots een heleboel dingen leuk en verwoordt de geneugten van haar leven op een zeer aanstekelijke manier. Iedere tot de O sport bekeerde loper of loopster raad ik aan een volger van Jessica te worden, dan volgt Jessica waarschijnlijk jou.

En waar is de bestuurstafel gebleven?

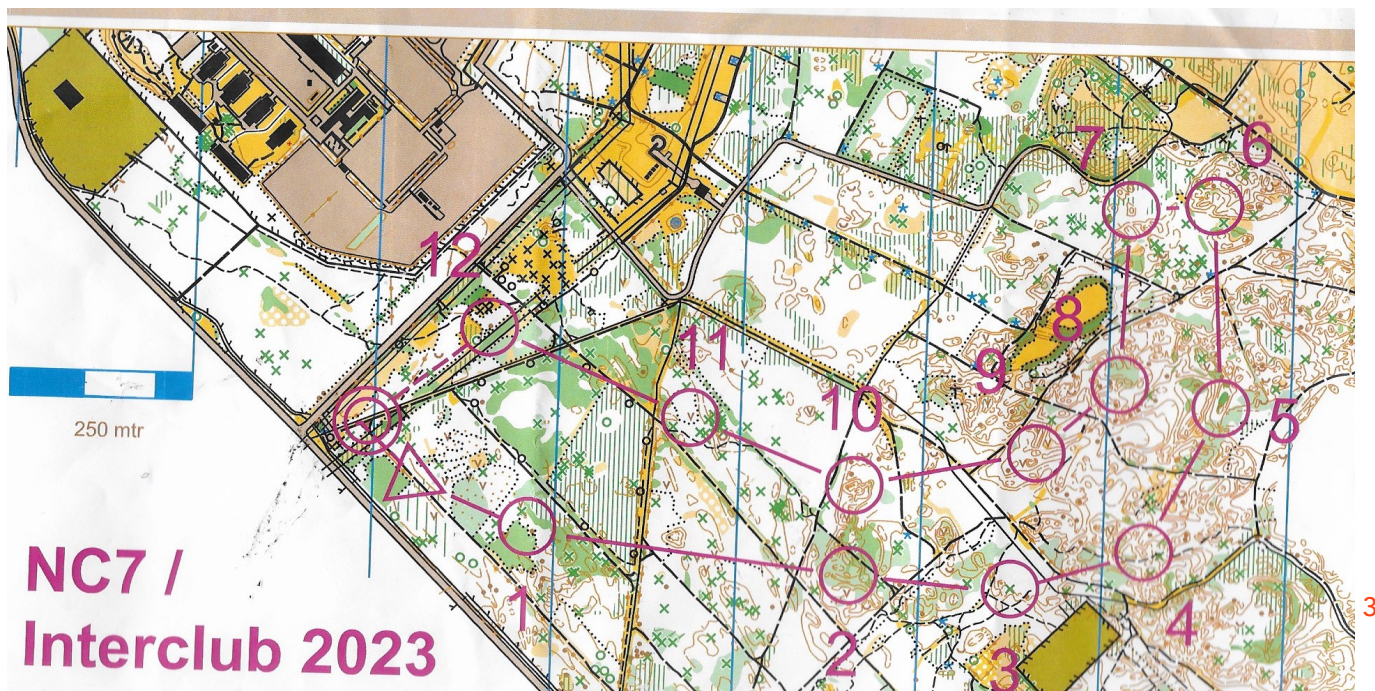
De bestuurstafel staat, met ingang van dit nummer, steeds aan het einde van de ArgusPOST. Als goedmakertje een foto van Anne Luijten tijdens de Dam tot Damloop'23, wellicht in 2024 bij de OS op de marathon. Waarom nog steeds geen Oriëntering op de Spelen?



Interclub 2023, 8 oktober Beekhuizerzand / MINOR



Dat behaalde resultaten in het verleden geen garantie zijn voor de toekomst weten we allemaal, al dan niet aan den lijve ondervonden. Wat we ook weten is dat we desondanks steeds in dezelfde val lopen. Gelukkig beperkte de schade zich hier tot een schamele 4e plaats. Dat schamele zal echt wel iets met schaamte te maken hebben. Er waren een paar Argusleden die wel op de startlijst stonden, maar niet kwamen opdagen: geen punten. Hadden zij zich allemaal afgemeld bij MINOR of bij de wedstrijdcommissie, zoals wij? Ja, wat is eigenlijk de procedure om je af te melden, ook bij NK's? Misschien handig om toe te voegen op de wedstrijd informatie. Waar ook de schaal van de kaart vermeld wordt! Zoals het ook handig is om bij 'Starttijd' te lezen dat deze tussen 10:30 en 11:30 is, maar dat de wedstrijdcommissie de startlijst samenstelt die later op de NOLB website verschijnt. Wij hadden als reactie op het verzoek van de wedstrijdcommissie te reageren met opmerkingen over de startlijst laten weten wegens blessures niet deel te nemen in route 4, maar wel in 5. BM dus. Konden we lekker vrijuit lopen en/of foto's maken. Toegezegd werd dit door te geven. Helaas pas kort voor ons verschijnen in de Athloskantine. Dorine niet blij, maar we betaalden keurig €16 voor onze kaart in route 5 want ja, Argus zou onze move niet financieel ondersteunen. Waren we toch benieuwd of MINOR Argus nog zou belasten voor die 2 kaarten met route 4 die door ons ongebruikt in de bak achterbleven. Terwijl Katinka ook wel met een route 4 kaart een ommetje had willen maken. Mag dus ook best bij Bijzonderheden vermeld worden: Inschrijven verplicht tot betalen. "Volgende keer gewoon CC-tjes sturen" was onze conclusie.





De Interclubkous was hiermee nog niet af. Er was bijvoorbeeld het raadsel van de ondergedoken elitekaart in het etensbakje van D75. Zowaar een quiz waardige vraag. Dus Jessica nog een leermomentje! Altijd even checken of de kaart die je pakt wel voor jou bedoeld is! De officiële quizvraag heeft echter met onderstaande foto te maken. De fotograaf probeert de lezer op het verkeerde been te zetten. De post staat niet in noordelijke richting. Een 90° fout. In welke richting kijkt de fotograaf op deze foto?(post 10, NO einde greppel)



Quizvraag

Interclub = Nat.Comp.7e wedstr.		Beekhuizenzand					8-okt	
Heren Route 7 3,00 E		n=0	AR	HO	KO	MI	OL	
	H-10B							
		n=2	AR	HO	KO	MI	OL	
Reitsema Aron	H-12 Argus		1					
Leistra-Nathan	H-12 KOVZ				0,00			
Heren Route 6 4,50 M		n=1	AR	HO	KO	MI	OL	
Kurt Sascha	H-14 KOVZ				1			
Heren Route 4 4,50 km		n=1	AR	HO	KO	MI	OL	
Wiering Micah	H-16 HOC'93			1				
Heren Route 3 6,00 km		n=1	AR	HO	KO	MI	OL	
Joël Leistra	H-18 KOVZ				1			
Heren Route 2 6,00 km		n=0	AR	HO	KO	MI	OL	
	H-20							
Heren Route 1 11,0 km		n=4	AR	HO	KO	MI	OL	
Edelenbosch Marijn	H21 HOC'93			0,25				
De Jong Riley	H21 KOVZ				3			
Van Loon Roland	H21 KOVZ				2			
Tensen Rik	H21 Minor					0,25		
Boot Marvin	H21 Minor					4		
Wagenaar Marc	H21 Olifant						0,25	
Dongen van Michel	H21 Olifant						1	
		n=2	AR	HO	KO	MI	OL	
Mooij Herman	H35 Argus		1					
Reitsema Peter	H35 Argus		0,25					
Morozov Aleksei	H35 KOVZ				2			
Wingelaar-Martin	H35 Minor					0,00		
Heren Route 2 8,00 km		n=1	AR	HO	KO	MI	OL	
Timo Visser	H40 Minor						1	
		n=2	AR	HO	KO	MI	OL	
Halter Werner	H45 Argus		0,25					
Elfrink Herman	H45 Minor					0,25		
Guszlev Antal	H45 Minor					1		
De Lijster Alwin	H45 Minor					0,25		
Kuijken Patrick	H45 Minor					2		
Heren Route 3 6,00 km		n=3	AR	HO	KO	MI	OL	
Van Veen Marc	H50 Argus		1					
Kurt Ralph	H50 KOVZ				3			
Binseh Olaf	H50 Minor					0,00		
Hendriks Ronald	H50 Minor					2		
		n=4	AR	HO	KO	MI	OL	
Hofstra Klaas Jan	H55 HOC'93			4				
Kuipers Marcel	H55 KOVZ				0,25			
Jochems Steven	H55 KOVZ				2			
Golov Maksim	H55 Minor					0,25		
Nilsen Espen Fyhn	H55 Olifant						1	
Van Der Wijk Pim	H55 Olifant						3	
Heren Route 4 4,50 km		n=4	AR	HO	KO	MI	OL	
Snijders Henk	H60 Argus		3					
Stijkel Henk	H60 Argus		0,00					
Baas Adriaan	H60 HOC'93			2				
Voermans Peter	H60 KOVZ				1			
Van Der Hulst Robert	H60 Minor					0,25		
Van Den Berg Arie Willer	H60 Minor					4		
		n=4	AR	HO	KO	MI	OL	
Neplenbroek Tonny	H65 Argus		1					
Post Rink	H65 HOC'93			0,25				
De Jong Klaas	H65 HOC'93			0,00				
Foppen Peter	H65 Minor					3		
Nijenhuis Simon	H65 Minor					2		
Riet, van de Gerrit	H65 Olifant						4	
Boven van Guus	H65 Olifant						0,25	
		n=0	AR	HO	KO	MI	OL	
	H70							
		n=3	AR	HO	KO	MI	OL	
Geers-Kees	H75 Argus		0,00					
Siezen Roland	H75 Argus		0,25					
Intgroen Mike	H75 KOVZ				0,25			
Witsenboer Jan	H75 Minor					3		
Heren Route 5 3,00 km		n=0	AR	HO	KO	MI	OL	
	H80							
	H85							

punten H		7,75	7,50	15,50	23,25	9,50
----------	--	------	------	-------	-------	------

Dames Route 7 3,00 E		n=1	AR	HO	KO	MI	OL	
Wenselaar Matilda	D-10B KOVZ				1			
		n=0	AR	HO	KO	MI	OL	
	D-12							
Dames Route 6 4,50 M		n=1	AR	HO	KO	MI	OL	
Elin Zwikker	D-14 Argus		1					
Dames Route 4 4,50 km		n=0	AR	HO	KO	MI	OL	
Dames Route 3 6,00 km		n=0	AR	HO	KO	MI	OL	
	D-18							
Dames Route 2 8,00 km		n=0	AR	HO	KO	MI	OL	
	D-20							
		n=3	AR	HO	KO	MI	OL	
Van Der Hoeven Mac	D21 Argus		1					
Péntek Gréti	D21 Minor					2		
Landsman-Athens	D21 Minor					0,00		
Boven van Eva	D21 Olifant						3	
Dames Route 3 6,00 km		n=0	AR	HO	KO	MI	OL	
	D35							
		n=2	AR	HO	KO	MI	OL	
Pets Jessica	D40 Argus		0,00					
van Werven Willeke	D40 Argus		2					
Sumberova-Klara	D40 Argus		0,00					
Van Lieshout Andrea	D40 Minor					1		
		n=3	AR	HO	KO	MI	OL	
Zwikker Olga	D45 Argus		3					
Tan Yvette	D45 Argus		0,25					
Mittag Diana	D45 KOVZ					2		
Leistra Lisa	D45 KOVZ					1		
Hoogenboezem Mijkje	D45 Minor						0,25	
Piet Jolieke	D45 Minor						0,25	
Kuijken Natascha	D45 Minor						0,25	
Dames Route 4 4,00 km		n=1	AR	HO	KO	MI	OL	
Boomer Ellen	D50 Minor					1		
Zhemakova-Sasha	D50 Minor					0,00		
Hoeksma-Martine	D50 Olifant						0,00	
		n=3	AR	HO	KO	MI	OL	
van de Ven Masja	D55 KOVZ				2			
Van Noort-Carla	D55 Minor					0,00		
Zuidema-Hanneke	D55 Minor					0,00		
Verbeek Birgitta	D55 Minor					0,25		
Loman Margrete	D55 Minor					1		
Jasulaityte Lina	D55 Olifant						3	
		n=1	AR	HO	KO	MI	OL	
Mulder-Katinka	D60 Argus		0,00					
Molenaar Joke	D60 HOC'93			1				
		n=1	AR	HO	KO	MI	OL	
De Boer Mattie	D10 HOC'94			0,25				
Dames Route 5 3,00 km		n=1	AR	HO	KO	MI	OL	
Monica Roeling	D70 KOVZ				1			

punten D		7,25	1,25	7,00	6,00	6,00
----------	--	------	------	------	------	------

Punten H+D		15,00	8,75	22,50	29,25	15,50
------------	--	-------	------	-------	-------	-------

volgorde clubs	4	5	2	1	3
	AR	HO	KO	MI	OL



1	Argus	15,00	AR
2	HOC'93	8,75	KO
3	KOVZ	22,50	HO
4	Minor	29,25	OL
5	Olifant	15,50	MI

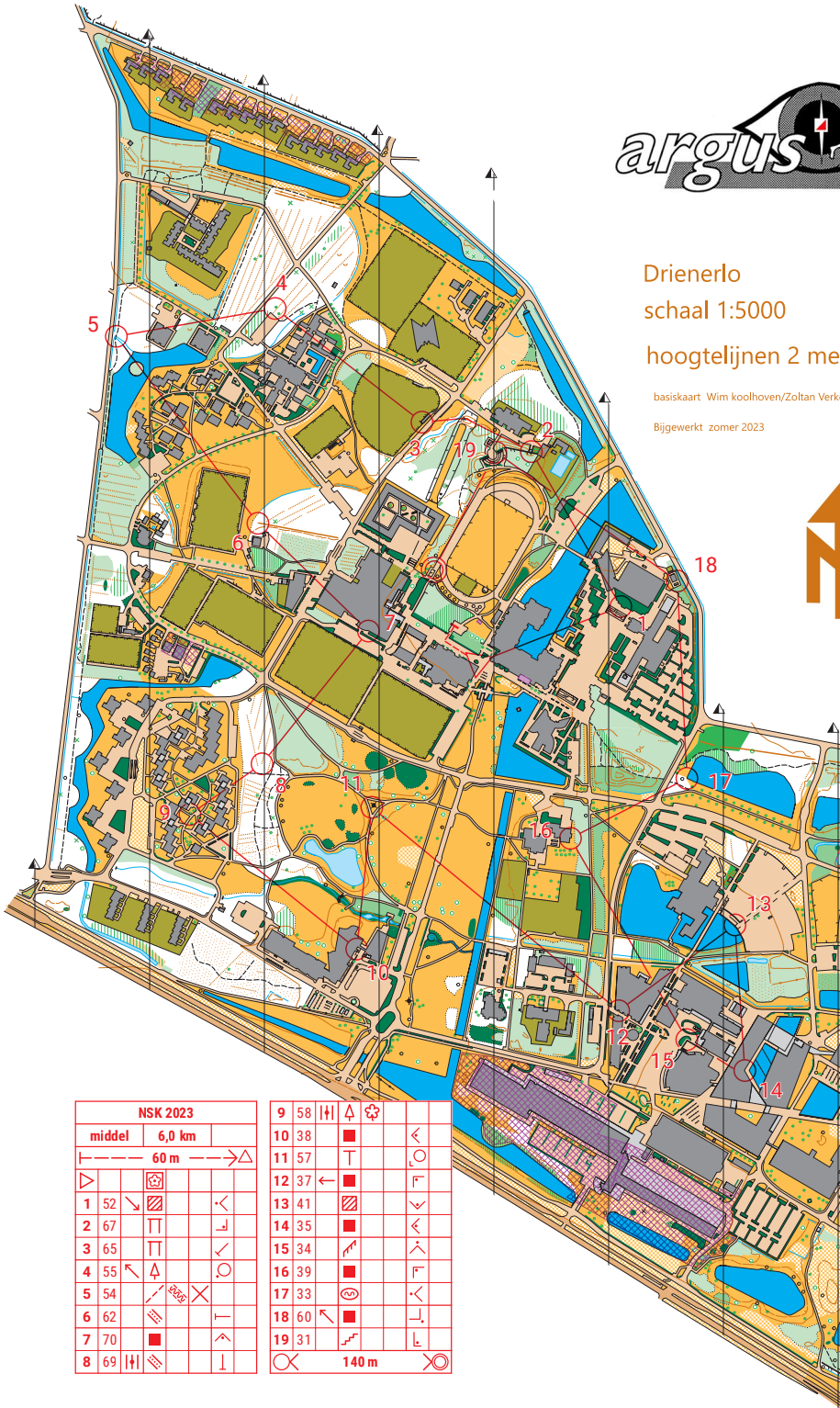
totaal 91,00

Spreadsheet: Met dank aan Mike Intgroen



Drienerlo
 schaal 1:5000
 hoogtelijnen 2 met

basiskaart Wim Koolhoven/Zoltan Verke
 Bijgewerkt zomer 2023



NSK 2023			
middel	6,0 km		
----- 60 m ----->△			
▽	⊗		
1 52	⊗		⊗
2 67	⊗		⊗
3 65	⊗		⊗
4 55	⊗		⊗
5 54	⊗		⊗
6 62	⊗		⊗
7 70	⊗		⊗
8 69	⊗		⊗
9 58	⊗		⊗
10 38	⊗		⊗
11 57	⊗		⊗
12 37	⊗		⊗
13 41	⊗		⊗
14 35	⊗		⊗
15 34	⊗		⊗
16 39	⊗		⊗
17 33	⊗		⊗
18 60	⊗		⊗
19 31	⊗		⊗
140 m			



foto's huldiging Herman Mooy



NSK / Oriëntatieloop Drienerlo – 1 oktober/ Argus

Op 1 oktober vond een zonnige oriëntatieloop plaats op de campus van de Universiteit Twente in Drienerlo (Enschede). Baanlegger Martin had enkele afwisselende routes uitgezet in dit terrein, dat nog net niet grenst aan zijn achtertuin. In dit autoluwe gebied, dat een interessante mix is van stukjes bos, grote betonnen gebouwen, waterpartijen en sportcomplexen, zijn de afgelopen twintig jaar al een aantal leuke wedstrijden georganiseerd. Er is zelfs een keer een fiets-OL geweest. Voor deze gelegenheid heeft Dirk de kaart volledig hertekend volgens de nieuwste ISSprOM2019-richtlijn. Zeven mannen en vijf vrouwen van verschillende universiteiten en hogescholen deden mee aan het Nederlands Studenten Kampioenschap. Het was een spannende strijd om de medailles tussen Nederlandse oriënteerders, internationale studenten die veel in hun eigen land hebben georiënteerd, survivalrunners en snelle hardlopers. Bij de mannen zat er slechts drie seconden tussen de nummer 3 en 4.

Bij vrouwen won Gerber Looman van Minor / Universiteit Twente. Het is de tweede keer voor haar dat ze zich Nederlands Studenten Kampioen mag noemen, want het vorige NSK in Drienerlo was ze ook de snelste. Bij de mannen won Veselin Shterev, ook studierend aan de Universiteit Twente. Hij is nog maar net lid van Argus en liep na het NK Relay pas zijn tweede oriëntatieloop in Nederland. Ik heb echter begrepen, dat hij feilloos de weg kent in Drienerlo, omdat hij er pizza's heeft rondbezorgd.

Inmiddels zijn er NSK's geweest op campussen in Utrecht, Nijmegen, Wageningen, Groningen, Tilburg en 2x Enschede. Daarnaast zijn er oriëntatielopen geweest op de campussen in Eindhoven en Maastricht. Het wordt dus steeds moeilijker om een universiteitscampus te vinden waar we nog niet zijn geweest. Volgend jaar lijkt dat echter wel te lukken in de TU-wijk in Delft. Dat is nu althans het plan voor april 2024. Men is al 20 jaar van plan om een tramlijn door dit gebied aan te leggen. Dat is ontzettend handig voor alle studenten die dagelijks van het station naar hun colleges moeten reizen, maar de mogelijkheden om tussen de Delftse universiteitsgebouwen te oriënteren worden hierdoor ernstig beperkt. De huidige planning is dat de tram in de zomer van 2024 zal gaan rijden, dus daar zijn we dan gelukkig net voor.

Werner



World Mountainbike O Masters, Lommel B / 17/9

Na onze positieve ervaringen vorig jaar bij de mountainbike OL in Geraardsbergen hebben Bart en ik onlangs meegedaan aan de World Mountainbike O Masters in de bossen rondom Lommel. Deze internationale driedaagse wedstrijd bestond uit een sprint (7 km), een middel distance (24 km) en een long distance (35 km). Deze wedstrijd maakt deel uit van een serie van tien wedstrijden waarbij punten kunnen worden gescoord voor de World Masters. Daarvoor moet je dan wel met je fiets de hele wereld rondreizen langs plekken als Brisbane, Cappadocië en Oslo. De meeste mensen komen niet zo ver. In de praktijk betekent dit dat je bij deelname aan twee of drie wedstrijden al genoeg punten hebt verzameld om World Master te worden, ook als je niet zo hard kan fietsen.

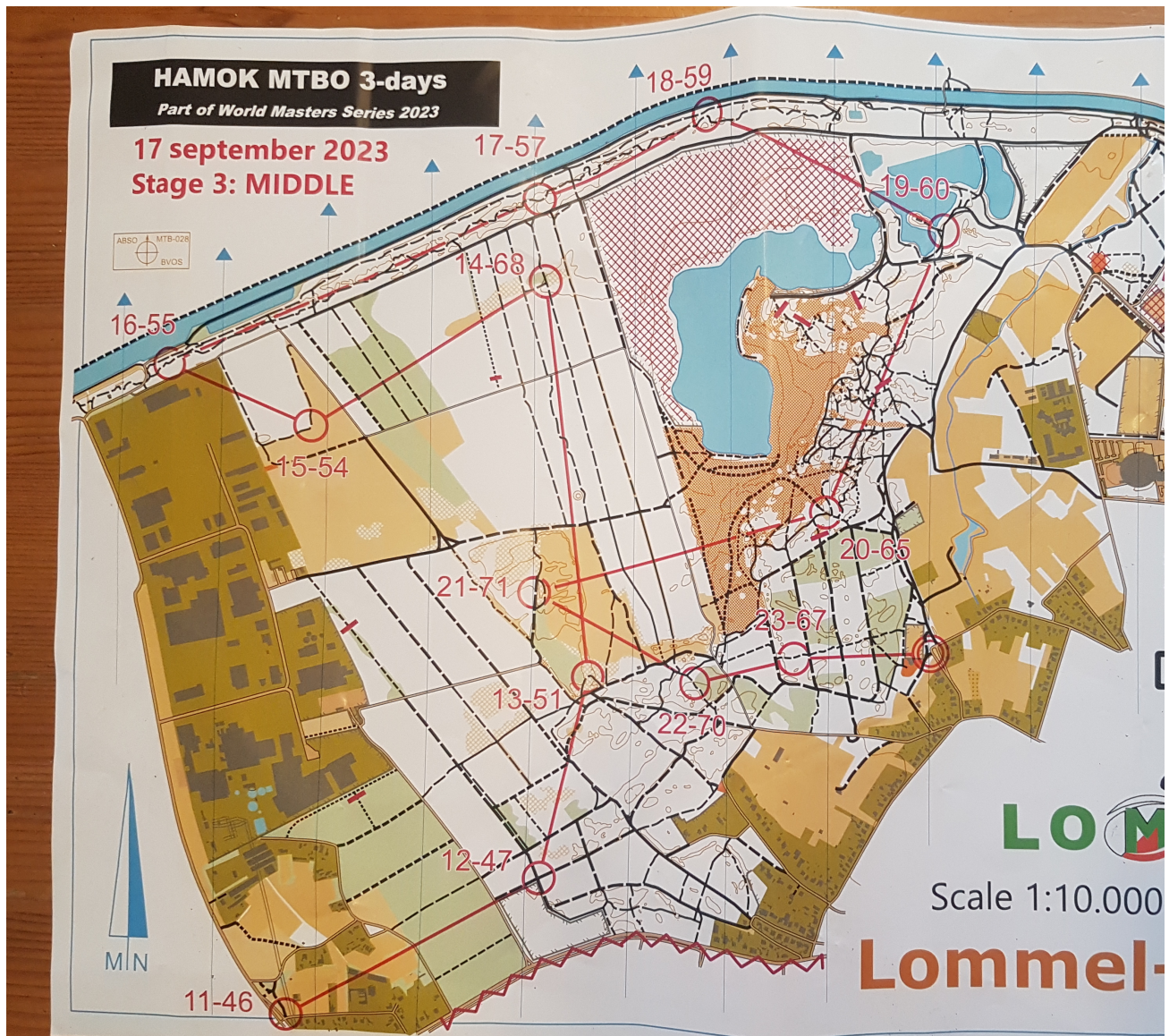
De organisatie van de wedstrijd was overigens zonder twijfel van wereldklasse: een mooie accommodatie bij een sportcentrum, duidelijke communicatie, goede baanlegging en kaarten, etc. Het enige minpuntje was dat je de drie consumptiebonnen alleen kon inwisselen voor frikadellen. Hoe verzin je het? Maar goed, een gegeven paard moet je niet in de bek kijken.

Mountainbike oriënteren heeft als grote voordeel dat je er iets minder moe van wordt, vooral als je 3 km moet afleggen van CC naar start. Verder is wat makkelijker dan te voet oriënteren, omdat je de paden moet volgen. Dit maakt het soms zelfs iets te makkelijk. Voor de organisatie is fijn, dat je hierdoor wat makkelijk toestemming krijgt door de terreinbeheerder. Een nadeel vind ik dat je je fiets + uitrusting moet meenemen in je auto. Dat is een beetje gedoe.

Tijdens de wedstrijd kwamen we erachter dat het niet hebben van SI Air een groot gemis is bij mountainbike oriënteren. Dit betekent namelijk dat je bij elke post moet stoppen om te punchen en daarna weer moet optrekken. Dit kost veel extra tijd ten opzichte van de fietsers die met een constante snelheid van 30 km per uur langs de posten kunnen fietsen. Verder is het handiger om je SI-chip met een trekkoordje aan je stuur te hangen in plaats van aan je vinger. We waren gelukkig wel zo slim om onze kaart in een standaard op ons stuur te zetten.

Om onverklaarbare redenen had ik startnummer EEN gekregen. Helaas kon ik de hoge sportieve verwachtingen, die bij dit nummer horen, niet waarmaken. Men had dit nummer beter aan iemand van het Britse Mountainbike Oriëntering Selection Team kunnen geven, want die fietsten als raketten door het bos.





Hierbij een korte analyse van het lastigste deel van de driedaagse, het tweede deel van de Middle Distance, op zondag op de beroemde Belgische kaart met de naam "Sahara":

Post 11: neutralisatie bij wegoversteek.

Post 12: makkelijk vindbaar, maar pas hier mijn kaart omgedraaid in verband met de kaartwissel. Als ik dit al bij de neutralisatie had gedaan, dan had ik tijd bespaard.

Post 13: verstopt op een steile zandduin. Toch maar even afgestapt.

Post 14: Goed te doen geen parallelfout gemaakt.

Post 15: bij het 7e pad linksaf. Goed geteld.

Post 16: rechtsom gereden, omdat de linksom route niet geheel zichtbaar was op mijn gevouwen kaart.

Post 17: langs het kanaal gereden over verharde weg. Dit was iets om, maar waarschijnlijk wel sneller.

Post 18: rechtdoor. De uitdaging zat hem in het technisch mountainbike pad. Niet lastig oriënteren.

Post 19: goed vindbaar.

Post 20: buitenom gereden via breed pad om wirwar van kleine paadje te mijden.

Post 21: via zuidkant gereden over paadjes. Vergeten dat ik ook via noordkant over het (Sahara) zand had mogen fietsen.

Post 22: verkeerde paadje ingereden en helaas een minuut verloren.

Post 23: geen probleem.

Finish: schuine weg gemist. Daardoor iets omgereden noordelijk om veld.

Uiteindelijk de wedstrijd volbracht, zonder lekke banden.

Werner

NK Estafette, Vrachelse Heide. 24/9, Olifant

Dertien teams classificeerden zich uiteindelijk in de uitslag. De KOVZ won de SILVA Cup maar, moest toezien dat het 1e team van Olifant met de winst ging strijken. Dan kun je wel van een REVANCHE spreken t.o.v. vorig jaar toen Olifant slechts met 2 teams finishte. Alles bij elkaar zit in het overzicht van de uitslag nogal wat leed verborgen. Die uitslag had er dus best anders kunnen uitzien. De strijd om de podiumplaatsen had dan een stuk spannender geweest. Niels Peter Foppen kwam net tekort om Roland van Loon nog te kunnen pakken en de opgelopen achterstand van broer Wouter te kunnen compenseren. Het team van MINOR1 had zich aardig met de prijzen kunnen bemoeien, wanneer Olaf Binsch een haalbare 45' had gescoord in plaats van te worden gediskwalificeerd. Dat is nu het leuke van estafette's. Over Argus hebben we het volgend jaar wel. Dan mogen wij het NK Estafette organiseren. Misschien een goed begin om een jaar later eens voor een podiumplaats mee te doen. We mogen dan misschien lid zijn van het NOC/NSF, nadenken over de geringe interesse, en wat daar aan te doen is, bij Interclub en Estafette wordt van harte aanbevolen.

NK Relay 2023												
Klassering					Leg 1			Leg 2			Leg 3	Totaaltijd
1	Olifant	Team 1	Michel	van Dongen	00:41:25	Linda	Schrader	00:42:48	Remco	Hereijgers	00:50:38	02:14:51
2	KOVZ	Team 1	Anna	Serralonga	00:41:38	Adrie	van Opstal	00:38:25	Roland	van Loon	01:07:04	02:27:07
3	olv MINOR	Team 3	Wouter	Foppen	00:49:10	Peter	Foppen	00:41:19	Niels-Peter	Foppen	00:57:46	02:28:15
4	KOVZ	Team 2	Lieke	van Opstal	00:49:51	Sascha	Kurt	00:56:02	Desmond	Franssen	00:59:11	02:35:04
5	KOVZ	Team 3	Ralph	Kurt	00:51:18	Steven	Jochems	00:44:05	Joel	Leistra	01:15:55	02:51:18
6	Olifant	Team 3	Kimi	op de Weegh	01:04:30	Espen Fyhn	Nilsen	00:42:25	Sanne	van Beek	01:11:32	02:58:27
7	HOC'93	Team 1	Anne	Heikoop	01:07:56	Klaas	Jong de	00:50:13	Marijn	Edelenbosch	01:07:53	03:06:02
8	KOVZ	Team 7	Maud	Kuipers	00:58:03	Marcel	Kuipers	00:59:50	Nils	Kuipers	01:09:19	03:07:12
9	olv MINOR	Team 2	Antal	Guslev	00:51:27	Robert	van der Hulst	01:20:35	Patrick	Kuijken	01:03:11	03:15:13
10	ARGUS	Team 2	Elin	Zwikker	01:24:14	Olga	Zwikker	00:51:40	Veselin	Shterev	01:09:35	03:25:29
11	Olifant	Team 2	Pim	van der Wijk	00:51:03	Martine	Hoeksma	01:07:33	Fabian	Ströoper	01:37:15	03:35:51
12	ARGUS	Team 1	Renske	Giesen	01:24:45	Willeke	Van Werven	01:09:52	Herman	Mooij	01:07:19	03:41:56
13	KOVZ	Team 4	Patrick	Bleijens	01:24:35	Masja	van de Ven	00:52:08	Peter	Voermans	01:53:04	04:09:47
BM	Olifant	Team 4	Guus	van Boven	01:26:54	Dunja	van de Riet	00:45:29	Boris	Schol	01:27:06	BM
BM	ARGUS	Team 3	Werner	Haiter	00:57:39	Suzanne	Reitsema	01:36:53	Peter	Reitsema	01:21:05	BM
BM	KOVZ	Team 6	Ideke	van Hoof	01:16:56	Micah	Wiering	00:57:02	Naomi	van Opstal	01:33:29	BM
BM	olv MINOR	Team 7	Dorine	de Vries	01:50:46							BM
DISK	KOVZ	Team 5	Lisa	Leistra	MP	Nathan	Leistra	MP	Ronald	Somers	01:05:47	DISK
DISK	olv MINOR	Team 1	Olaf	Binsch	MP	Haken	Svedhem	00:44:17	Rik	Tensen	00:56:52	DISK
DISK	olv MINOR	Team 4	Timo	Visser	01:01:33	Simon	Nijenhuis	MP	Ronald	Hendriks	01:07:46	DISK
DISK	olv MINOR	Team 5	Hans	Kuijken	MP	Peter	Pince van der Aa	01:42:01	Alwin	de Lijster	01:29:27	DISK
DISK	olv MINOR	Team 6	Natascha	Kuijken	01:49:59	Bjorn	Visser	MP	Zsombor	Guslev	01:15:11	DISK
DNS	HOC'93	Team 2										DNS
SILVA Cup												
1	KOVZ				07:53:29							
2	OLIFANT				08:49:09							

MONICA & MATTIE



Herfst, het wordt lichter in het bos maar vroeger donker. Monica liet weten het deze keer niet ging lukken. Monica heeft overigens een bizar verhaal op de plank liggen. Bij het verhaal over de Interclub wordt al een beetje onder de sluier gekeken. Voorlopig houdt ze de spanning er in. Ook mattie had wel het een en ander te verklaren hoe hij, als gedoodverfde winnaar met 3 punten zijn club dichter bij de overwinning had kunnen brengen, maar nu met 0,25 voor een dsk. genoeg moest nemen. Dichterbij, maar de winst had toch moeten komen van de 'female touch'. Een opmerkelijke constatering: Alleen bij Argus scoorden de mannen een gelijk aantal punten als bij de vrouwen. FOEI ! Ja, foei omdat het er maar 7,5 waren! FOEI, mannen dus! MINOR daarentegen had alle vrouwen thuis kunnen laten en nog gewonnen.

Het Ruigeveld en (veel) meer, Jessica Pots

Beste allen,

Ik kreeg de vraag om verslag van de OL te Ermelo, dd 10-09-23, te doen. Bij deze:

Om een beetje context te schetsen vertel ik eerst graag over het weekend daarvoor, toen ik zonder daar erg in te hebben- meedeed aan het NK Allround, categorie 'Moeilijk' op de langste afstand te Ruinen. Van origine trailrenner, liefst lange afstand, trap ik vaak in de val van het hoogste aantal kilometers. Daarnaast dacht ik vorig jaar ook al wel eens de moeilijke categorie gedaan te hebben dus waarom zou dat niet nog een keer kunnen?

Ik had echter niet nagedacht over de discipline 'allround' en dat dit wellicht andere ervaring en skills nodig had dan ik tot dan toe had opgedaan. Mijn motto 'ik zie het wel' volgend had ik me enthousiast opgegeven. Dat enthousiasme dimde wat toen ik vlak voor de start nog even de wedstrijd informatie las. 'Reken op doolhoven, corridors, puzzels, linten volgen, plaatsbepaling etc'. Whut? Ik voelde een DNF aankomen..

Gelukkig zijn er fanatieke Engelse OL-verenigingen die Youtube gevonden hebben en zo leerde ik kort voor de start nog wat een doolhof OL inhoudt. Zaken als een corridor, puzzels en een plaatsbepaling zou ik later ad hoc moeten oplossen. Na een eerste doolhof, waar ik niet hard durfde te lopen uit angst mijn enkels te breken op boomstronken en takken, begon ik zonder al te veel moed aan de corridor. Leermoment nr 1 deed zich daar aan: hoeveel stappen zet ik in 100 meter? Geen idee...en daardoor was het even zoeken naar post 1. Met lichte frustratie nam ik me voor om mijn gezicht weer eens te tonen op de atletiekbaan, enkel om dit uit te zoeken. Langzaamaan vond ik ook de rest van de posten, met dank aan mijn beginners-skills en een rommelige ondergrond waardoor rennen zonder enkels te blesseren mij onmogelijk leek. Op mijn goede voornemenslijstje kwamen onderwijl punten 2, 3 en 4.

Punt 2 Stamp a.u.b. nou eens die legenda en postomschrijvingen in je hoofd! Uitkijken naar een put of een boomstronk maakt best wel verschil....

Punt 3: navragen of iemand wel eens op een lijk, wolf, een slang of iets anders naars dan wel vreemds gestuit is. Waar mijn gedachten niet naar uit gaan tijdens zo'n loop. Zo belandde ik in een wat afgelegen veld vol omgewaaide bomen (incl opstaande wortelkruin en diepe kuilen) waar ik enkel met klimmen en kruipen doorheen kon. Prima verstoppelken en ik zag me al uitleggen aan de boswachter waar ik die vaten/dat been/die kluis had gevonden. Kom maar door met die spannende verhalen mensen! Die moeten er toch zijn?

Punt 4: ook al vallen de mussen van het dak...korte broeken zijn je ergste vijand

Oh ja, dan natuurlijk punt 5: nooit (naja, op korte termijn..) meer inschrijven voor de langste of moeilijkste categorie.

Uiteindelijk besloot ik na zo'n 2,5 uur, waarin ik tot mijn verbazing de corridor, puzzels, plaatsbepaling aardig voor elkaar kreeg (goed voor verdere zelfoverschatting in de toekomst) dat ik er klaar mee was. Gevraagd door een vrijwilliger of ik nog zin had in een laatste doolhof kon ik enkel nog mijn hoofd schudden. Bij het uitprinten van de SI-inhoud knikte de wedstrijdsecretaris begripvol: teken zijn hondsvervelend (ik kwam met dank aan de korte broek op een totaal van 26 die dag) en na tweeënhalf uur is het inderdaad mooi geweest. Terugfietsend naar Utrecht herkauwde ik de race en mijn leermomenten nog eens. Op naar Ermelo, wat zeker makkelijker moest zijn 🙏

Ermelo, een weekend later. Organisatie door MINOR

Wat me tot nu toe steeds blij maakt en genoemd mag worden is de goede moed van vrijwilligers. Zo ook bij het wedstrijdsecretariaat te Ermelo, waar ik ondanks de warmte breed toegelachen werd door de dames van het wedstrijdsecretariaat. Voor de officiële start hoefde ik enkel een kort bospaadje te volgen. Na het starten was de eerste post al snel gevonden, hoewel ik de kaart nog altijd even op me in moet laten werken. Opvallend veel posten zouden in kuilen staan, dus op de meter navigeren kon wel

eens van belang zijn (vorige week kon ik posten op zicht spotten). Helaas pindakaas had ik me nog niet gebogen over de legenda/postomschrijving dus die bleven een even zo groot mysterie voor me als de week ervoor.

Tot post 5 ging het redelijk voorspoedig. Daarna raakte ik even afgeleid, vergat ik een paadje te tellen en zocht ik de post na een verkeerde afslag. Kennelijk leer ik toch iets want ik had - vond ik zelf trotsbest snel door dat ik niet goed zat omdat de omgeving op de kaart niet overeenkwam met de werkelijkheid. En weer door...

Een volgende struikelpunt kwam onderweg naar post 9. Wederom een paadje vergeten te tellen dan wel niet herkend. Later bij de finish werd deze fout uitvoerig onderzocht door de baanlegger. Zeer geïnteresseerd vroeg hij met welke reden ik voor mijn aanvalsplan had gekozen. U raadt al dat hij mij meer voorbedachte rade toedichtte dan verdiend. Mijn strategie is namelijk vooral tellen van paden of zandeilandjes (Oirschot, een weekend daarna). Het bedenken van een aanvalsplan kwam daarmee op de lijst leerpunten als punt 6.

Enfin, uiteindelijk werd ook deze loop een DNF ervaring voor mij. Ergens na punt 20, in het zicht van de finish, draaide mijn innerlijke kompas 180 graden en kwam ik er niet meer uit waar ik was en hoe ik op dat punt gekomen was. Bijzonder want ik stond op een grote natuurspeeltuin. Dat moet je kunnen vinden op de kaart, toch..? Gefrustreerd door de warmte, de tijd en de onnozelheid besloot ook hier het maar een dag te noemen. Het was mooi geweest: lekker een paar uur buiten gespeeld, weer een beetje geoefend..volgende keer beter.

Die betere keer kwam inderdaad. Zo lukte het om te finishen in Oirschot, na geïnvesteerd te hebben in het aanleren van de legenda en het tellen van stappen. Het wordt zo steeds leuker!

Misschien ga ik u dan ooit ook nog een bondig en doorspekt met jargon wedstrijdverslag schrijven, waarbij ook zaken als de kaartschalen ed genoemd worden.

Tot een volgende keer, misschien op de Argusdag? Gezellig!

NK Long Oirschotseheide, 17/9 KOVZ

Route 4 (heren 60 - 80 jaar en dames 50 – 70 jaar)

Normaal is de afstand voor deze categorieën 6 km. En dat is best ver voor de tweede helft van deze leeftijd categorieën. Ook het feit dat je 20 jaar dezelfde afstand moet lopen, zou ervoor pleiten de afstand voor 70/75 jarigen korter te maken. Dit keer was de afstand slechts 5,1 km vanwege het vele zand (denk ik). Maar ondanks de inkorting ben ik toch al wandelend met 2 foutjes ruim 70 minuten onderweg geweest.

Dit is typisch een kaart waar je veel doorsteekt (kompasloop), zeker als je de kaart een beetje kent en weet dat de zandbanen en zandplaten hier bijna allemaal "echt" mul zand zijn.

Voor degenen die het nog niet weten: het rode streepje geeft de voorstart aan en de streepjes lijn de weg naar de echte start.

Naar post 1 kon ik aardig goed over de paden lopen. Ik heb daar wat tijd verloren omdat ik een niet getekend smal paadje ben ingegaan. Ik was niet de enige die daar aan het zoeken was. Dus ook niet de enige die dat paadje had genomen.

Van 3 naar 4 ben ik zolang mogelijk in het bos of langs de bosrand blijven lopen en dan overgestoken langs een bijzonder object (stond niet in het terrein), was namelijk een verdwaald noord lijn -puntje!! Omdat je de zekerheid had van een bocht in de zandbaan en een pad, was dat geen gok. Van 6 naar 7 terug gegaan naar het pad en het grotere zwarte zijpad rechts als aanvalspunt genomen. Van 7 naar 8 niet de grote zandplaat overgestoken, maar zoveel mogelijk rechtsom door het bos, daarna de greppel gevolgd en vanaf de hoek van de greppel naar post 8. Van 9 naar 10 eigenlijk hetzelfde. Hier de zandbaan links van post 5 als uitgangspunt genomen en goed opgelet dat ik de juiste zandbanen volgde. Bij post 14 wat tijd verloren omdat een stukje daarvoor nog een post stond. En ik dan maar denken dat ik die moest hebben. Mooi niet dus.

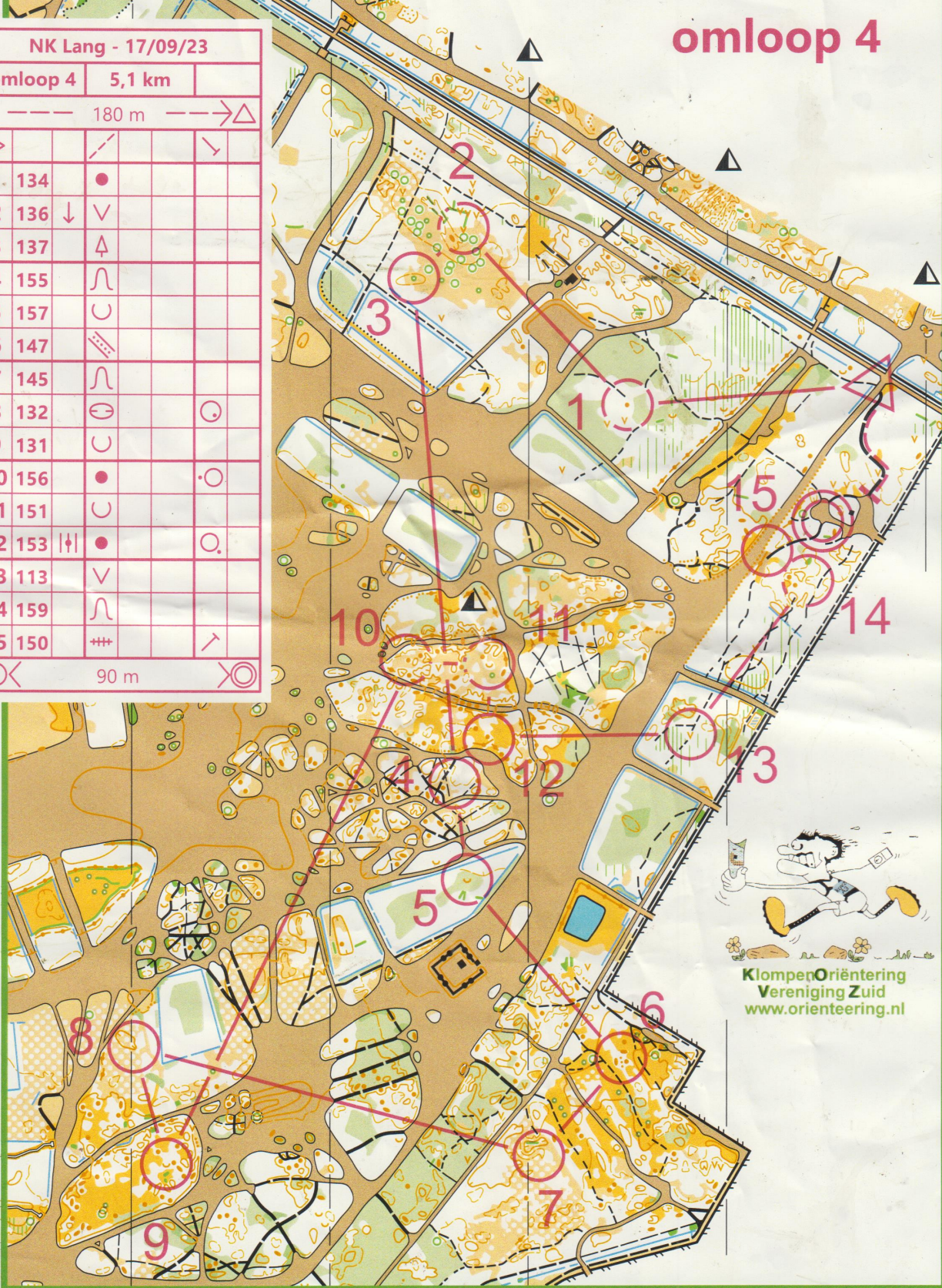
Dirk Zwikker

Oirschotseheide

SCHAAL: 1 : 7.500
HOOGTELIJNEN: 2.5 m

omloop 4

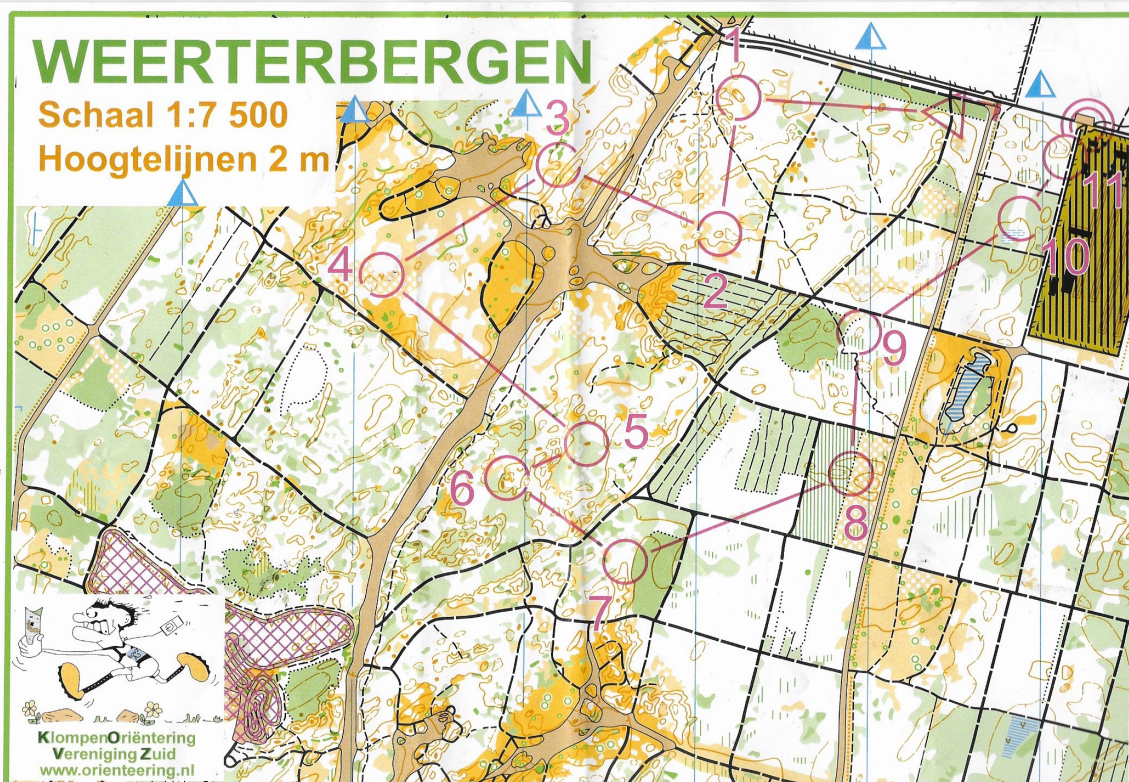
NK Lang - 17/09/23			
omloop 4	5,1 km		
--- 180 m --->△			
▷		↘	▽
1	134	●	
2	136	↓	∇
3	137	▲	
4	155	∩	
5	157	∪	
6	147	▨	
7	145	∩	
8	132	⊖	⊙
9	131	∪	
10	156	●	⊙
11	151	∪	
12	153	⊥	⊙
13	113	∇	
14	159	∩	
15	150	+++	↗
⊙	90 m		⊙



Weerterbergen, 41 ste Klompen OL, 15 oktober

De kaart Weerterbergen bracht herinneringen terug over goed gelopen wedstrijden op die ene post na. Meestal in het laatste deel. U weet wel.

Ondanks de afstand er toch maar heen. Tijdens de 4 daagse in de zomervakantie hadden we in Weert overnacht in een gezellige B&B, misschien voor herhaling vatbaar. Helaas was deze accommodatie reeds bezet en moesten we iets anders zien te vinden. want heen en weer rijden voor alleen de wedstrijd was natuurlijk too much. 15 minuten vanaf de Goudreinet vonden we de Kapellerput. Uitstekende bedden, waarop je ook slecht kunt slapen, en het zal er zeker niet altijd zo rustig zijn. En route sloegen we af naar Son voor Brabantse gastvrijheid, vriendschap, koffie en lunch bij Wim en Henriette Swinkels. Krijgers uit een O tijd die slechts te vinden zijn in herinneringen en ingehaald door de waan van de dag. We troffen Garnt de volgende dag bij aankomst bij de Goudreinet. Voorgelopen en twee uilen opgejaagd. Velduilen dacht hij. We wensten hem veel plezier op de kegelbaan later die dag want 'ons paps' had een verjaardag te vieren. Veel kleinkinderen. Een route die zowel de jongste als (bijna) oudste deelnemers moet kunnen behagen is in principe geen goed uitgangspunt. Geef jouw zoon of dochter van 10 jaar, 3x eerder meegedaan aan een O-wedstrijd, maar eens deze kaart in handen..... Desondanks waren erbij die het 'geschäft' hebben. Van hieruit bouw je natuurlijk wel aan de winnaars voor komende jaren. Ze hadden overigens ook de mogelijkheid te kiezen voor een eenvoudige route. Daar niemand in de uitslag gezien.



Course 5
H-10, H-12, H70, H75, D-10, D-12, D60, D65

41 Klompen OL 15 oktober 2023

Het stukje naar de startdriehoek was onduidelijk gemarkeerd en leverde wat vraagtekens op. Uit oogpunt van D/H 60+ had ik, om de zandweg te vermijden, nog een extra post vlak na de startdriehoek geplaatst. Bocht pad voor de 10/12, W punt verlaging voor 60+. Post 8 had ik vóór de weg aan de NW punt van de cultuurgrens gezet aangezien de dichte onderbegroeiing onvermijdbaar voer voor gebroken benen was. Kortom een takkenzooi. Leuk weekendje weg dus, maar wel de Amsterdamse Marathon gemist.

Bijzondere kaartsymbolen bij sprint OL

issprom 2019-2 (revisie 5 sept. 2022)

onpasseerbaar hek
mag niet overheen geklommen worden
diskwalificatie



passeerbaar hek




niet passeerbare vegetatie /o.a. heg
mag niet doorheen gelopen worden
diskwalificatie



passeerbare vegetatie/o.a. heg
in opvolgende loophinder



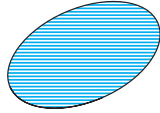
niet passeerbaar water
mag niet doorheen gelopen worden
diskwalificatie



passeerbaar water



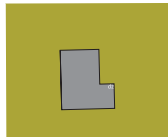
niet passeerbaar moeras
mag niet doorheen gelopen worden
diskwalificatie



passeerbaar moeras




prive terrein
mag niet betreden worden
diskwalificatie



onpasseerbare muur
mag niet overheen geklommen worden
diskwalificatie



passeerbare muur



bolletjes geven de zichtkant aan



passeerbare doorgang
(canape)

onpasseerbare rotswand
mag niet overheen geklommen worden
diskwalificatie



passeerbare rotswand



onverhard pad

niet te passeren (lijn)object
het is verboden de paarse lijn te passeren
diskwalificatie






doorgang in verboden
lijnobject

klein verboden gebied (terras, bloembed)
diskwalificatie



verboden gebied
zonder markering, gedeeltelijk
gemarkeerd of volledig gemarkeerd
diskwalificatie



De Techniek fabriek

Dirk Zwikker praat ons bij omtrent **Sprintkaarten** – meestal in park of stad

De IOF heeft een aangepaste kaartsymbool set voor de sprint OL gemaakt. Onderstaande tekst en symbolen zijn gebaseerd op sprint ISSPrOM 2019-2 stand september 2022.

Het is belangrijk dat de deelnemers hier goed van op de hoogte zijn. Wij zijn als OL-ers altijd ergens te gast en het is daarom ook belangrijk dat we ons aan de regels houden.

Op de overzichtskaart hieronder zie je vooral wat verboden is. Muren, hekken, rotswanden hoger 1,5 meter zijn altijd verboden (IOF norm). Maar meestal zijn hekken en muren die een stuk lager zijn, ook als verboden getekend, om een faire race voor elke deelnemer te waarborgen.

Doorlopend rood/wit afzetlint geeft ook een passeer verbod aan. Dit zie je vooral bij start en finish, maar het kan ook elders in het terrein voorkomen.

Belangrijk! Het is niet van belang of je wel over een hek zou kunnen klimmen of je door een haag kan worstelen of een meer met blauwalgen kan overzwemmen. Het mag niet!

Met andere woorden: Bij het zien van een verboden object mag zelfs de gedachte niet eens bij je opkomen om die te negeren!

De sprintkaart is standaard 1:4000 met hoogtelijnen 2 of 2,5 meter. Voor ouderen mag gekozen worden voor een schaal 1:3000. Als de kaart gezien de grootte niet op het formaat A-3 past, wordt uit praktische overwegingen wel gekozen voor de schaal 1: 5000. Dit is echter geen IOF norm.

De sprint is technisch eenvoudig maar eist wel veel snelheid en concentratie.

Daarom heb je meestal geen kompas nodig, al is die soms wel handig om bij de start het noorden te bepalen, of als je onderweg even niet meer weet waar je bent.

Omdat er in park/stad vaak erg veel objecten staan, zal een kaarttekenaar deze niet allemaal tekenen. De kaart zou dan onleesbaar kunnen worden. De kunst van het weglaten noemen we dat. Denk hier aan lantarenpalen, prullenbakken, bankjes e.d.

Aangezien elke tekenaar zijn eigen interpretatie hieraan geeft, zullen de kaarten van verschillende tekenaars er ook vaak wat anders uitzien.

Voor de loper betekent dat hij voor zichzelf bij de start snel een beeld moet vormen van de tekenwijze van de kaarttekenaar om een optimaal resultaat te kunnen bereiken.

Veel succes met de volgende sprint.

Dirk Zwikker



ARGUSleden, aspirantleden en zij die niet zover willen gaan maar hier wel bij willen zijn:

Op zondag 5 november 2023 organiseren we de inmiddels traditionele jaarlijkse Argusdag, een gezamenlijk trainingsactiviteit. Op die dag is er geen wedstrijd op de NOLB-kalender. De locatie is dit keer het Máximapark in Utrecht. Dit is het groene centrale hart van de wijk Leidsche Rijn en één van de grootste stadsparken van Nederland.een nieuwe kaart van dit gebied getekend, schaal 1: 4.000.

De inloop is vanaf 10:00 uur. We starten om 10:30 uur met een training. Er worden twee losse omlopen uitgezet, één van 3 km lengte en één van 4,5 km lengte. Je kunt beide omlopen doen, maar ook kiezen voor één omloop. Tijdsregistratie doen we met SI-chips.

Lunch

Na deze training, vanaf 12:15 uur, gaan we gezamenlijk lunchen bij het parkrestaurant Anafora. De lunch bestaat uit soep, salade, belegde broodjes en een biologische kroket. Voor de liefhebbers is er naast het restaurant een grote speeltuin en een uitkijktoren.

Locatie

We verzamelen bij parkrestaurant Anafora aan de Uilenboslaan 1 te Utrecht. Daar zijn ook de start en finish van de omlopen.

Het Máximapark is een voetgangersgebied, dus je kunt niet bij Anafora parkeren. Je kunt wel gratis je auto parkeren bij het parkeerterrein aan de Utrechtseweg 4A. Vanaf deze parkeerplaats is het ca. 5 minuten lopen door het park naar Anafora.

Als je met de trein komt, dan kun je reizen naar station Terwijde of Vleuten. Vanaf daar is het 15 minuten lopen.

Inschrijven

Deze activiteit is primair bedoeld voor leden van Argus, maar introducees zijn ook van harte welkom. Je kunt je opgeven via argus@nolb.nl met je naam, SI nummer en voorkeursafstand (3 km, 4,5 km of beide afstanden).

Als je vegetarisch wil eten bij de lunch moet je het ook even aangeven.

De deelnamekosten, inclusief lunch, bedragen 5 euro voor leden en 20 euro voor introducees. Dit bedrag dien je bij inschrijving over te maken naar Argus te Barneveld, bankrekening/IBAN: NL 18 INGB 000 672 88 77.

We kijken uit naar een mooie en sportieve dag.

Met vriendelijke groeten,

Het bestuur van Argus

Werner, Johan en Kristine

Nu nog even opgeven en betalen.

Slovenija / Baranja Open 2023 – Papuk National Park

Kroatië

Door onze eerste oriënteerervaringen in Spanje, Portugal & Frankrijk afgelopen voorjaar hebben we samen veel geleerd in de wereld van het oriënteren. Na een zomerpitstop in Nederland om familie & vrienden weer te zien en het hoogseizoen te mijden hebben wij ook deel II van onze camperreis weer een oriëntiertintje mee kunnen geven. Zo reden wij de camper als eerste naar 4daagse van Limburg en gingen wij de grens weer over voor de ASOM in Gent. Tot zover de bekende wegen en oriënteerwijze. Hierna was het weer zoeken, googlen en vertalen om te kijken waar we onze camper van de route af konden sturen onderweg naar Kreta.

Zo bracht het oriënteren ons in Oostenrijk & Slovenië en vonden wij met een omweg nog 2 Kroatische events in het noorden van het land. Waaronder een 2-daagse georganiseerd in National Park Papuk. Dit klonk ons als als muziek in de oren want wat voor ons het oriënteren onderweg zo'n bijzondere reiservaring maakt is dat je van de gebaande toeristische routes afwijkt. Zo waren de Plivtcermen een zeer bijzondere natuurlijk verschijnsel en prima te bezoeken om 7u in de ochtend. Maar aan alles voelde je de massale en commerciële toeristenstromen die hier dagelijkse doorheen trekken. Zo was het oriënteren voor ons een uitgelezen kans meer te zien van een land dan de reistips en met meer inwoners in contact te komen dan enkel de verkopende partijen. Dus dat we onze route wat verlengen nemen we dan voor lief.

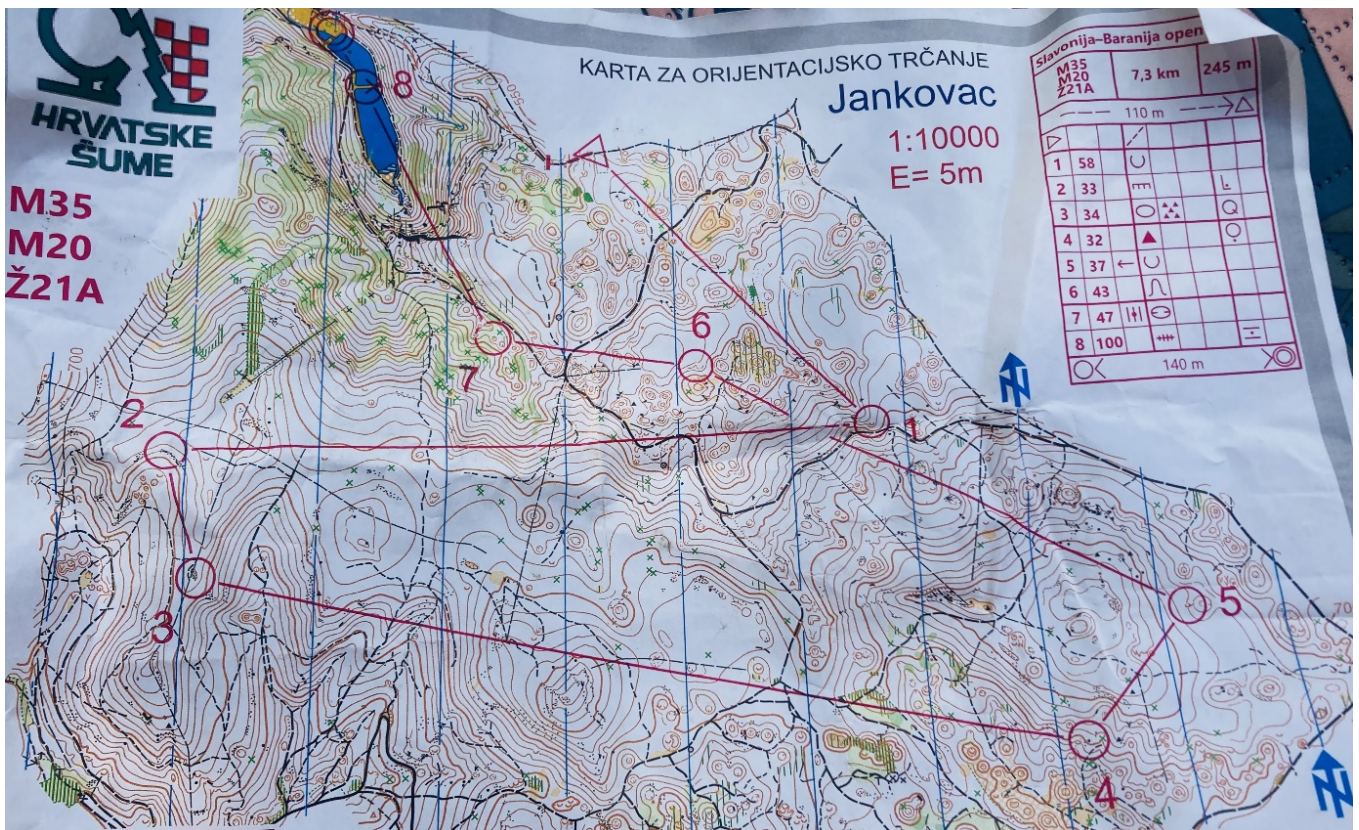
Onze Kroatische oriënteerervaring begon al onverwacht gemakkelijk. Want de bekende inschrijfpuzzel bleek vereenvoudigd te worden door gewoon te kunnen inschrijven in het ons allen bekende orienteringonline.net. En ook de beperkte bulletin info van 1 kantje bleek voldoende om een overnachtingsplek op 15km van de start op te sporen, de rest volgde bij de CC. Zo gezegd zo gedaan. Bij aankomst een dag van te voren op een prachtige eenvoudige natuurcamping net binnen het nationaal park werd ons gelijk duidelijk dat wij weer wat bulletin info gemist hadden. Zo bleek de verharde weg op te houden bij de ingang van het natuurpark en ook nog eens enkel omhoog te gaan met een totale stijging van 550 hoogtemeters. Na enige overweging besloten wij toch om ons huisje op



wielen het avontuur niet aan te doen om onze volledige inboedel omhoog en naar beneden te rijden over de gravelweg voor alleen het oriënteren en besloten wij de fiets te pakken. Dit bleek een prachtig avontuur op de vroege ochtend met de vergezichten die we passeerden en ons ook al direct een indruk gaven van de vegetatie. Tijdens de fietstocht werd al snel duidelijk dat ook de overige deelnemers niet

berekend waren op deze stoffige klim en wij meermaals beraad werden of het oriënteren daadwerkelijk bovenop ging plaatsvinden. De meerderheid van de deelnemers uit omgeving Zagreb vonden zo ook uit waarom de navigatie een ongebruikelijk lange reistijd aangaf en waren wij gerustgesteld dat wij niks gemist hadden in het Bulletin. Eenmaal na 10km de top bedwongen te hebben bleek het EU-budget door de andere Koratische gemeente waarin het park lag wel besteed te zijn aan de infrastructuur en liep er een zeer nette strook asfalt met vangrail en belijning naar de CC.

Een prachtige CC middenin schaduwrijke kloof met alle faciliteiten die je nodig hebt om een heerlijke 2 dagen te beleven rondom het oriënteren. Met een totaal aantal deelnemers van 111 kwam de grote van het event in de buurt van wat we in Nederland gewend zijn. Dat betekende ook gelijk een kort startwindow. Na even op adem te zijn gekomen van de fietstocht en de nodige informatie te vragen over gespreide starttijden bleek de weg van CC naar start onze grootste uitdaging om beide te kunnen lopen en zonder Tess alleen achter te laten. De klim van 150 hoogtemeters bevatte wat handen en voetenwerk en om deze op tempo te doen na de fietsklim leverde ons beide een wat hoge hartslag op naar post 1 en dat samen met een nieuwe kaartomgeving waren de nodige fouten in de eerste posten al snel een gegeven.



Nu wat meer over de kaart voor de liefhebber. Bij een vluchtige blik op de eerste kaart werd snel duidelijk dat er niks gelogen was van de categorie 'Long Distance'. Na enige oriëntatie bleek dat de hoogtemeters op de kaart de leidende draad waren om de posten te vinden zoals je hieronder kan zien. Het zoeken van rotsvormen of vegetatietype zoals we in onze eerdere avonturen geoefend hadden bleek van vrijwel nutteloze waarde. De ondergrond was op de stijging of daling na goed beloopbaar waardoor bij goed oriënteren snelheid gemaakt kon worden. Natuurlijk ben ik erg benieuwd hoe jij leg 3-4 aangepakt zou hebben? Na enige overweging heb ik gekozen voor het pad zuidelijk op de kaart om na 3/4e er op kompas op af te lopen maar dat gaf mij niet het bevredigende gevoel achteraf. Ook na bestudering ben ik er niet uit wat nou de beste route is.

Met een 3^e resultaat in de categorie M35 mocht ik toch nog even plaatsnemen op het podium. Iris haar energie bleek toch meer benut te zijn in de voorbereiding en de postbeloning te ver weg en heeft er daardoor een modelevent gemaakt ter voorbereiding op de volgende dag. Met de fietsrit retour hebben wij die avond heerlijk geslapen.


De 2^e dag probeerden wij het geleerde van onze eerdere ervaringen weer toe te passen door bijtijds bij de ingang van het park onze duim op te steken in de hoop op een lift naar boven en met succes. Met de leuke bijkomstigheid om weer meer te leren van de Kroatische oriënteerwereld in dat half uurtje omhoog in 2 verschillende auto's. Met een rustige klim naar de start en een bekend CC terrein bleek dit een betere voorbereiding. Tot verbazing van de Kroaten bleken we op dezelfde kaart te lopen. Hoewel je dit niet hoopt bleek het in dit geval door de Long Distance van de dag van te voren geen probleem en was de herkenning minimaal. Met het voordeel dat Iris haar 'onvindbare' post van gister ditmaal met een recordtempo gevonden was door een uitgebreide nakaartssessie. De truc van hoogtelijnen zoeken en lopen hadden we inmiddels door en samen met de korte postbeloningen leverde dat een soepele race op met een 4^e plek voor Iris en het podium voor mijzelf. Met name de gevonden snelheid van post 8 tot finish op onderstaande kaart bleek het recept voor de hoogste podiumtrede. Als enige Nederlander en toerist hadden we snel leuke contacten met overige deelnemers en was er speciaal een Nederlandse driekleur aangeschaft om het event compleet te maken. Dit gaf ons weer een onvergetelijke ervaring en een hele goede reden om eens om te rijden en op plekken te komen die niet in de top 25 staan van de van reisgids.



Na enig contact blijkt het oriënteren in Griekenland een onderontwikkelde sport te zijn en zijn er geen reguliere events te vinden dus nemen wij even een oriënteerpauze in onze reis. Zo hopen wij op de terugweg via Italië nog de stadssprints in Venetië mee te kunnen pakken voor een goede afsluiter.

Bij vragen of interesse over de andere buitenlandse oriënteerevents of avonturen horen we graag van jullie. ArgusPOST 5 verschijnt op 5 december 2023


foto's en tekst Sonny Wessels



Arguspost 5 verschijnt op 5 december

Bestuurstafel (tijdelijk out of order)

De verhuizing van de bestuurstafel verliep niet zo gladjes als gehoopt.



Mits we de happening in het Maximapark overleven en Sinterklaas geen stoute voornemens heeft staat hij op 5 december op zijn nieuwe plek. Deze plek. Inmiddels hebben de Argusleden verschillende mails ontvangen waarin het bestuur hen informeert c.q. om een mening, advies of om medewerking vraagt. Een bestuurstafel levert dan alleen maar vertraging op. In feite doet er alleen het onderhuidse toe, dat wat niets oplevert wanneer je het in een zoekopdracht zet. Zoals wedstrijden op mooie kaarten en interessante baanlegging. Met toch die rafelrandjes. Daar onderdeel van geweest te zijn en het te delen, dat is ons uitgangspunt .(red)

